













































































# OREO	CITY	PROPERTY ADDRESS	PROPERTY DESCRIPTION	PROPERTY TYPE	SITE	GLA	BED ROOMS	BATH ROOMS	PKG	TAX ID	GPS	ASKING PRICE	PHOTO
3064005461A	Aguada	KM 2.4 Carr. 441 Bo. Carrizal	Finca 2,475.90 mc	Solar/Finca	2,475.9 mc							\$150,000.00	
3064005461C	Aguada	Km. 19.6 Carr. 115 Bo. Guaynabo	Finca 1,875 mc	Solar/Finca	1,875 mc						18.3788 -67.2219	\$95,000.00	
3064004119	Aguadilla	4 Lot Located Toño Colon Street Caimital Bajo Ward	Terreno de 215 cuerdas	Solar/Finca	215 cuerdas					045-000-005-93 045-000-005-94	18.4275685 67.1304829	\$ 775,000.00	
14-59	Aguadilla	Cond. Las Casitas Country Club Apto. 2-B	Apartamento 4-2 2,171pc 2 Pgks	Residencia		2,171pc	4	2	2		18.505644 67.114475	\$ 328,000.00	
164022556	Aguas Buenas	Carr. 156 Km 52.4 Bo. Bairoa	Lot: 4,158.03 mc Tax id: 198-076-035-10-111	Solar/Finca	4,158.03 mc					198-076-035-10-111	18.256259 66.09176	\$ 140,000.00	
2364001943	Aguas Buenas	Carr. PR 782 East Km 9.6 Interior Bo. Bayamoncito	Edificio comercial en solar 7,698 mc	Comercial	7,698 mc					223-000-002-51-001	18.23294 66.174473	\$110,000.00	
13-31	Aibonito	Cond. Plaza Aibonito #7, Ave. Los Salisianos	Cond. Plaza Aibonito #7, Ave. Los Salisianos	Comercial		1,000 pc						\$ 75,000.00	
3064004434	Añasco	Bo. Caguabo Carr. 115 Km 6.4	Solar 6.1657 cuerdas	Solar/Finca	6.1657 cdas					153-046-100-37-000	18.295848 67.21335	\$ 970,000.00	
3064005824	Añasco	SR 4403 Km 3.1 Int Bo. Daguey	Solar 20.16 cuerdas	Solar/Finca	20.16 cdas					126-080-816-01-000	18.3175 -67.1268	\$60,000.00	
807-14	Arecibo	Ave. Miramar #603 Hato Bajo, Ward	Edificio - 2 unidades Comerciales y 34 apartamentos	Comercial	2,5521mc	29,869 pc					18.47193- 66.73005	\$ 750,000.00	
315-12	Arecibo	Haciendas del Paraiso, PR 683, km 0.5, Bo.. Factor	Residencia 3/2, 2,499 p/c	Residencia	1,000 m/c	2,499 p/c	3	2		032-051-619-22-000		\$132,000.00	
1204-14	Arecibo	Urb. Vista Azul Z-2, C/30, Jardines San Daniel	Residencia 3/1, 859pc	Residencia	294mc	859pc	3	1		029-009-378-02-001	18.44649147- 66.75703260	\$ 87,000.00	
4064021247	Arecibo	KM 4.8 SR. 492 Hato Abajo Ward	Solar 20.16 cuerdas	Residencia		1,227 pc	3	1		029-038-242-15-001	18.451547 -66.76145	\$101,000.00	
4064025088	Arecibo	SR 635 Km 3.5 Int Dominguito Ward	Solar 3.5 cuerdas	Solar/Finca	3.5 cuerdas						18.4096 - 66.747785	\$69,000.00	
164022118	Arecibo	Km 0.1 SR 653 Bo. Hato Abajo	Lot A: 948 mc Tax Id: 030-003-001-48-002 Lot B: 5,035 mc Tax id:	Solar/Finca						030-003-001-48-002	18.4655, 66.7365	\$ 425,000.00	
4064024552	Arecibo	Bo. Factor, Vistamar Estate Carr 682 Km 11.2 Int.	Lot: 1,080.86 mc	Solar/Finca	1,080.86 mc						18.45484, 66.64487	\$ 49,000.00	
4064024667	Arecibo	Bo. Esperanza Carr 825 Km 3.0	Lot: 5.40 Cuerdas Tax id:103-000-010-01-901	Solar/Finca	5.4 cdas					103-000-010-01-901	18.357306, 66.760806	\$16,000.00	













# OREO	CITY	PROPERTY ADDRESS	PROPERTY DESCRIPTION	PROPERTY TYPE	SITE	GLA	BED ROOMS	BATH ROOMS	PKG	TAX ID	GPS	ASKING PRICE	PHOTO
5461017158	Arecibo	B-24 Triangulo St. Camino Del Valle	3H/2B GLA 1,431 SF	Residencia	900 mc	1,341 pc	3	2			18.43726 -66.72479	\$ 178,000.00	
1102-11	Arecibo	#83 Comunidad Abras San Francisco, Bo. Hato Arriba	Gla 832 pc 2/1 Lote 1,170mc	Residencia	1,170 mc	832 pc	2	1			18.449115, 66.725866	\$24,000.00	
14-27	Arecibo	Bo. Sabana Hoyos, Florida Abajo Carr. 642 Interior	5 solares de 193.57 cuerdas con 3 estructuras residenciales y almacén	Solar/Finca	193.57 cdas							\$ 1,930,000.00	
4064021327	Arecibo	Carr. PR 681 Km 10.2 Bo. Islote	Finca 6 cuerdas	Solar/Finca	6 cdas					014-000-001-03	18.4902 -66.6204	\$ 50,000.00	
604-15	Barceloneta	Comm Tiburones # 11, C/7	Residencia 3/1, 888 p/c	Residencia		888 p/c	3	1			18.43970- 66.57877	\$83,000.00	
1210-11	Barceloneta	PR 140 # 491 Cementerio, Bo. Llanadas	Residencia 3/2, Lote 140.30 mc	Residencia	140.3 mc		3	2			18.446611, 66.548780	\$65,000.00	
524-13	Barceloneta	685 PR 140 Int., Comunidad Angostura	Gla 506 1/1 Lote 325.40 mc	Residencia	325.4 mc	506 pc	1	1			18.447889, 66.544907	\$26,000.00	
526-13	Barceloneta	Bo. Palmas Altas #338 calle 3	Gla 893 pc 3/2 Lote 375 mc	Residencia	375 mc	893 pc	3	2			18.481793, 66.554833	\$61,000.00	
605-14	Barceloneta	Comm Angostura, 682, SR 140	2 apt, Lote 535 mc: a) 3/1, 1,125 pc b) 2/1, 1,107 pc	Residencia	535 mc		a) 3 b) 2	a) 1 b) 1			18.44795, 66.545086	\$ 61,000.00	
407-15	Barranquitas	Quebrada Grande Ward, SR 749, KM 4.1	Residencia 3/2, 1,099 p/c	Residencia	1,545.69 m/c	1,099 p/c	3	2			18.195899- 66.270994	\$106,000.00	
964003994	Bayamon	Calle Comercio #205, Pueblo Ward	Local Comercial, 1330 p/c	Comercial	142.71 m/c	1,330 p/c				085-044-103-27-001	18.4041922- 66.0842001	\$76,000.00	
15-33	Bayamon	Condominio Metro Medical Center, Ofic A-308	Local Comercial 1,110 p/c, HOA \$ 301.29	Comercial	103.09 m/c	1,110 p/c				085-014-201-38-028	18.39871- 66.16748	\$220,000.00	
864003268	Bayamon	Ave Irlanda(Final), Bo Minillas	61,138.9158sm equivalent to 15.5554 "cuerdas". Zoning R-1	Solar/Finca	61,138.91 mc					113-000-009-54-000	18.346622 -66.14552	\$1,320,000.00	
370167170	Bayamon	Lot OO-10, #3 Street, El Cortijo Development	Propiedad Residencial 4H/2.5B Gla 1,302pc	Residencia	199mc	1,302pc	4	2.5			18.36168 -66.17290	\$ 79,000.00	
864002564B	Bayamon	Bo Guaraguao Carr 174 Km 10.3	Finca 19.29 cuerdas 78,817.33	Solar/Finca	78817.33mc					142-000-009-14	18.318983 -66.141473	\$ 154,000.00	
15-11	Bayamon	Cond. Carimed Plaza # 301	Local Comercial ,3rd Floor, 1,192p/c	Comercial		1,192 p/c				085-027-130-26-008	18.396780- 66.14788	\$170,000.00	
15-27	Bayamon	Cond. Flamingo Apartment, Apto # 4102, 1484 p/c	Apartamento 3/2, 1,484p/c	Apartamento		1,484 p/c	3	2		084-040-249-19-050	18.39262- 66.19024	\$160,000.00	
14-65	Bayamon	Con. Metro Medical Center, Unidad A-501, 5to Piso	Local Comercial, 5to Piso,	Comercial		1,021 p/c				085-014-201-38-041		\$255,000.00	














# OREO	CITY	PROPERTY ADDRESS	PROPERTY DESCRIPTION	PROPERTY TYPE	SITE	GLA	BED ROOMS	BATH ROOMS	PKG	TAX ID	GPS	ASKING PRICE	PHOTO
14-61	Bayamon	Cond Flamingo Apartments, Apto. #1-102	Apartamento 3/2, Piso 1, 2 pkg, 1,107 p/c	Apartamento		1,107 p/c	3	2		084-040-249-19-002		\$145,000.00	
607-15	Bayamon	Urb. Villa Rica AK-29 C/5	Residencia 5/3, 2,389 p/c	Residencia	364 m/c	2,389 p/c	5	3		085-023-210-06-001	18.3964-66.1728	\$143,000.00	
564005181	Bayamón	Carr. El Volcán Oeste e Int. PR 871 Km 1.3 Sector Hato Tejas	Finca 14.80 cuerdas	Solar/Finca	14.80 cdas							\$880,000.00	
702-15	Bayamon	Condominio Riverside Plaza , Apt PH-H	Apartamento 3/2, 1020 p/c, Pkg 1	Condominio	94.77 m/c	1,020 p/c	3	2		085-027-008-08-241	18.3966-66.1491	\$80,000.00	
564009668	Bayamón	PR 174 Km 6.8 Sector Villa San Agustín, Bo. Guaraguao	Lot: 22.21 Cuerdas Tax id: 113-000-009-58	Solar/Finca	22.21 cdas					113-000-009-58	18.3440750 66.1391800	\$ 400,000.00	
864002951	Bayamón	Km. 15.7 calle Marginal carr. 167 Bo. Cerro Gordo	Lot: 4.27 Cuerdas Tax id: 112-060-001-17-000	Solar/Finca	4.27 cdas					112-060-001-17-000		\$ 1,600,000.00	
1017-12	Bayamón	Urb. Tintillo Hills # 542-A calle Tintillo	Residencia 6/5.5 GLA 5,911 pc Lote 1,001 mc	Residencia	1,001 mc	5,911 pc	6	5.5			18.4029, 66.1279	\$ 418,000.00	
13-37	Bayamón	Urb. Santa Cruz calle Marginal SR2 Lote D2	Local comercial de 3,498.27pc en solar de 325mc	Comercial	325 mc	3,498.27 pc						\$ 375,000.00	
810-12	Bayamón	Urb. Sierra Bayamón #18 calle 42	Local Comercial 1,333pc Metal Storage Warehouse 1,295pc	Comercial	581.18 mc	1,333 pc						\$171,000.00	
14-40	Bayamón	Sect. Vista Alegre Calle Hiram Gonzalez & Fontánez #175, Bayamón	Local comercial 13,644 pc en solar de 982.94873 mc	Comercial	982.94873 mc	13,644 pc						\$340,000.00	
13-62	Bayamón	Urb. Lomas Verdes Calle Mirtos 3T-13	Local comercial 3,843pc en solar de 357mc	Comercial	357 mc	3,842 pc						\$114,000.00	
13-64	Bayamón	Urb. Lomas Verdes Calle Mirtos 3T-14	Local comercial 2,552pc en solar de 357mc	Comercial	357 mc	2,552 pc						\$ 160,000.00	
1001-14	Cabo Rojo	Urb Hacienda del Club Golf y Playa #48 Bo Miradero	Residencia 4/2.5, 1908 pc	Residencia	560mc	1,908pc	4	2.5		308-000-006-92-000	18.0922-67.1889	\$ 325,000.00	
403-15	Cabo Rojo	Condominio Villas del Mar I, Apt 6-A	Apartamento 2/1, 958 p/c	Condominio		958 p/c	2	1		402-000-004-31-706	17.9723640-67.1937081	\$95,000.00	
12-36	Cabo Rojo	Cond. Villas de Albaeden Apt. #8, Carr 307 Km 8.8	Apartamento 2-2, 1,016pc, 2 pkgs	Apartamento		1,016 pc	2	2	2			\$ 152,300.00	
13-66	Cabo Rojo	Cond. Caboquerón Apto. F5	Apartamento 3-2 1,219.00pc	Residencia		1,219 pc	3	2				\$160,000.00	
13-20	Cabo Rojo	Cond. Brisas del Combate Apt 305	Apt 2-1.5, 981pc, 2 pkg	Apartamento		981 pc	2	1.5	2			\$ 90,300.00	
4064024923B	Cabo Rojo	Km 16.2 PR 102 Joyuda Sector Bo. Guanajibo	Rooms: 30 Area:38,992 pc, Lot: 3,622 mc, Tax id: 308-072-719-08-000	Hotel/ Restaurant	3,622 mc	38,992 pc	30			308-072-719-08-000		\$ 335,000.00	



















# OREO	CITY	PROPERTY ADDRESS	PROPERTY DESCRIPTION	PROPERTY TYPE	SITE	GLA	BED ROOMS	BATH ROOMS	PKG	TAX ID	GPS	ASKING PRICE	PHOTO
15-07	Caguas	Cond. Hima Plaza1, Suite #701, Ave. Luis Muñoz Rivera #53	Oficina Comercial. Piso7,HOA \$888.87	Comercial		1,380pc				225-000-008-28-051	18.21839-66.03059	\$ 304,000.00	
2064012229	Caguas	Local Comercial 3,229.61 p/c	Lot B-14, Ave. Gautier Benitez, Turabo Ward	Comercial	300.15 m/c	3,229.61 p/c				251-003-345-14-001	18.2157-66.0436	\$260,000.00	
608-15	Caguas	Amarilys Apartments, Apt.1	Apartamento #1 3/1, 656 p/c	Multi-Residencial		656 p/c	3	1		225-065-170-16		\$54,000.00	
402-13	Caguas	Urb. Mansiones de Bairoa 34-B	Residencia 4/2.5,1,997 p/c	Residencia	456 m/c	1,997 p/c	4	2.5		199-042-042-13-000	18.26475840-66.05054525	\$193,000.00	
364000044	Caguas	Carr. 765 Km. 0.7 Bo. Borinquen	Lot: 81.584 cuerdas Tax id: 277-042-201-48	Solar/Finca		81.584 cdas				277-042-201-48		\$ 700,000.00	
307-15	Caguas	Calle Bohio G-15. Urb Reparto Caguax	Residencia 6/3, 1,863 p/c	Residencia		1,863 p/c				225-048-334-06-001		\$128,000.00	
309-15	Caguas	Urb Lakeview Estates C-6	Residencia 4/4, 3,368 p/c	Residencia	2,172 m/c	3,368 p/c				172-097263-12-000	18.28043616-66.02415019	\$330,000.00	
4164002123	Camuy	Int. SR 486 Km 4.7 Bo. Ciénaga	Lot: Tax id: 028-082-656-05-000	Solar/Finca		4.86 cuerdas				028-082-656-05-000	18.441105, 66.861857	\$ 38,500.00	
405-13	Camuy	Calle Iguina Esquina Calle Estrella # 1	Two Stories Building Gba 3,233 pc Second floor 1,024 pc 3/1 Lote 144.50 mc	Comercial	144.5 mc	3,233 pc					18.3806, 67.1903	\$90,000.00	
266400033	Carolina	Ave. Sanchez Castaño, Buena Vista, Ward	5 Units Residential / 1) 3B-2B / 2) 1B-1B / 3) 1B-1B/4)1B-1B / 5)1B-1B	Multi-Residencial	656.38m/c	2,641p/c				088-038-629-08-001	18.376467-66.147168	\$160,000.00	
11-47	Carolina	Carr 848 Km 3.3 Bo. San Antón	Solar 1,104mc	Solar/Finca	1,104 mc							\$90,000.00	
11-89	Carolina	Cond. Portales de Carolina Apto. 214	Apartamento 3-1, 1,087pc, 1 pkg.	Apartamento		1,087 pc	3	1	1			\$90,000.00	
5461019057	Carolina	Cond. New San Juan Apt 308	GLA 462 pc, 1/1	Apartamento		462 pc	1	1				\$ 105,000.00	
1205-13	Carolina	Cond. Campo Real Apt. 309 PHB	Two floors apartment 3H/2.5B, 1,225 pc	Apartamento		1,225 pc	3	2.5	2			\$116,000.00	
13-70	Carolina	Urb. Jardines de Country Club Ave. Galicia # AT BF-1	Local comercial 4,551pc en solar de 346.12mc	Comercial	346.12 mc	4,551 pc						\$200,000.00	
217-13	Carolina	Cond. Metromonte Edf. A Apt. 316-A	3/1, GAL 1,004 pc, 1pkg	Apartamento		1,004 pc	3	1				\$ 90,000.00	
15=19	Carolina	Ur. Hyde Park, Ave. Jesus T. Piñeiro, Esq Las Marias # 289	Local Comercial : ier Piso - 3,610p/c; @piso 3,195 p/c	Comercial	516.4 m/c	6,805 p/c				063-091-406-38	18.4072.66-66.06148.66	\$600,000.00	
318-13	Carolina	Cond. Parque de San Antón Apto. L-302	Gla 826 pc 3/1, 2 Parkings	Apartamento		826 pc	3	1	2		18.38562, 66.98869	\$80,000.00	















# OREO	CITY	PROPERTY ADDRESS	PROPERTY DESCRIPTION	PROPERTY TYPE	SITE	GLA	BED ROOMS	BATH ROOMS	PKG	TAX ID	GPS	ASKING PRICE	PHOTO
14-18	Carolina	Urb. Villa Fontana Vía 15 #FR-8 Ave. Monserrate	Local comercial 5,184pc en solar de 336.49mc	Comercial	336.49 mc	5,184 pc						\$220,000.00	
13-71	Cataño	Bo. Pueblo Calle José Celso Barbosa # 166	Local comercial 2,988pc en solar de 157mc	Comercial	157 mc	2,988 pc						\$ 115,000.00	
503-15	Cayey	Urb. Estancias del Monte Rio, L-5, Bo. Las Vegas	Residencia 3/2, 1,044 p/c	Residencia	329 m/c	1,044 p/c	3	2		300-081-641-30-000	18.127114-66.119011	\$130,000.00	
4982001210	Cayey	Toita Ward, Las Parras Street	Terreno de 3.22 cuerdas	Solar/Finca	Lot: 3.22 Cuerdas					324-003-469-49-000		\$103,300.00	
512-13	Ceiba	Comunidad Quebrada Seca # 139 Calle 9	Gla 1,172 pc 3/2 Lote 351 mc	Residencia	351 mc	1,172 pc	3	2				\$69,000.00	
906-14	Ceiba	Cond. Brisas de Ceiba Court, Apt.207-B.	Apartamento 2/1, 1 estacionamiento, 690.36 p/c	Apartamento	64.15m/c	690.36p/c	2	1		205-038-107-60-039		\$37,000.00	
15-26	Cidra	Bo Sud Ward, Carr # 171, km 0.4	Local Comercial 2,157 p/c	Comercial	2,157.783 m/c	1,406 p/c				275-045-105-49-001	18.17047-66.16101	\$197,000.00	
13-19	Cidra	Bo. Monte Llanos Carr. # 173 Km 3.6 Int.	Finca de 17.21cdas	Solar/Finca	17.21 cdas							\$100,000.00	
510-14	Cidra	Bo. Rabanal, 2 Carr 7775	RC 3/2 with a GLA of 1,103 sf on a 802 sm lot	Residencia	802mc	1,103pc	3	2			18.183136 66.195942	\$103,000.00	
164023751	Corozal	Este e Int. de PR-164 Km 15.8 Bo. Palmarejo	Lot: 118.3 cuerdas	Solar/Finca	118.3 cdas							\$ 575,000.00	
964002844	Corozal	Carr. # 164 Km.15.0 Lot # 131 Bo. Palmarejo	Lot: 16.3 Cuerdas Tax Id: 140-000-002-81-000	Solar/Finca	16.3 cdas					140-000-002-81-000		\$70,000.00	
929-13	Corozal	Bo. Padilla Carr. 159 Solar #2	First floor 2,694 pc, second floor 2,666 pc	Comercial	1,043 mc							\$176,000.00	
164014118	Dorado	Carr 693 Km 12.0 Bo. Higuillar Lote C	Lot C: 2,231.40 mc Lot D: 1,539.65 mc Lot E: 7,860 mc	Solar/Finca								\$ 1,948,965.00	
10-75	Fajardo	Calle Diego Zalduondo # 62	Local comercialde 3,271pc	Comercial		3,271 pc						\$108,000.00	
2664000723	Fajardo	E-1, 1 ST., Comm Jerusalem, Quebrada Vueltas Ward	Multy Family , 3,432 p/c	Residencia	330.76 m/c	3,432 p/c				150-047-494-01-000	18.3271290-65.6453902	\$100,000.00	
164014927	Fajardo	Calle Garrido Morales esquina calle Celis Aguilera	Solar de 783.14 mc	Solar/Finca	738.14 mc							\$ 110,000.00	
13-30	Fajardo	Bo. Las Cabezas Carr. 987 Km. 4.5	Hotel de 12,344pc en solar de 2,015.46mc	Comercial	2,015.46 mc	12,344 pc						\$ 900,000.00	
2564000865-1	Guayama	PR 771 km 3.1 Interior Pozo Hondo Ward	Solar 99.8127 cuerdas	Solar/Finca						396-000-009-03-000	18.03704-66.82378	\$60,000.00	













# OREO	CITY	PROPERTY ADDRESS	PROPERTY DESCRIPTION	PROPERTY TYPE	SITE	GLA	BED ROOMS	BATH ROOMS	PKG	TAX ID	GPS	ASKING PRICE	PHOTO
25644000865	Guayama	PR3 km 140.0 Int Jobos Ward	Solar 10,912.60 m/c	Solar/Finca							17.969310-66.13255	\$98,200.00	
506-14	Guayama	AZ-3, Urb. Chalets de la Hacienda, Bo. Machete	RC 3/2, GLA 877 pc, Site 427 mc	Residencia	427 mc	877 pc	3	2				\$ 72,000.00	
4982000592	Guayanilla	km 2.5 PR Road 132 Int, Jaguas Altas Ward	Solar 4.3279 cuerdas	Solar/Finca	17,010 m/c					362-000-007-39-000	18.042687-66.796196	\$100,000.00	
264011483	Guaynabo	Km 5.3 Carr 169 Calle Parque de Los Niños, Frailes Industrial Park	Lot: 12,258.82 mc Tax id: 114-022-910-28-000	Solar/Finca	12,258.03 mc					114-022-910-28-000		\$ 800,000.00	
511-12	Guaynabo	Ext. Parkville, B-1, Ave. Mejico	Residencia 4/2.1, 1,804 p/c	Residencia	359 m/c	1,804 p/c	4	2.1		086-096-758-23-001	18.37387-66.090305	\$125,000.00	
301-15	Guaynabo	Urb. Luis Muñoz Rivera , 702-B, Blq M-35	Residencia 3/2, 1,352 p/c	Residencia	389.7172 m/c	1,352 p/c				086-084-568-52-000	18.3789-66.1036	\$175,000.00	
764000916	Guaynabo	Ave. Bello Monte Lot B	Lot: 2.1852 Cuerda Tax Id:114-012-970-01-901	Solar/Finca	2.1852 cdas					114-012-970-01-901		\$185,000.00	
610-15	Guaynabo	Frailes de Guaynabo, Parkville G-8	Residencia 4/4 , 2,256 p/c	Residencia		2,256 p/c				114-015-656-24-001	18.37042808-66.0996658	\$210,000.00	
364000140	Guaynabo	SR 1, Km. 25.06, Rio Ward	Terreno de 6,996.09 mc	Solar/Finca	6,996.09 mc					143-075-540-05-000	18.3173447, 66.0963638	\$ 735,000.00	
864003102	Guaynabo	Suite #311 Centro Internacional de Mercadeo	Local comercial 1,873 pc	Comercial		1,873 pc				062-033-984-09		\$ 356,000.00	
5461020330	Gurabo	Cond Vistas de Gurabo Apt 521	Apartamento 3/2, 1,400pc GLA, 2Pkg	Apartamento		1,400pc	3	2	2			\$ 138,000.00	
15-16	Gurabo	Cond. Paseo Gales, Apto. #2201	Apt. #2201, 1570 p/c, 3/2.1, HOA \$130	Apartamento		1,570 p/c	3	2		199-090-11502-809	18.2539-66.00349	\$144,000.00	
4164002254	Hatillo	Km. 3.7 Carr. Estatal 490 Esquina calle D Bo. Campo Alegre	Edificio comercial 429 mc	Comercial	429 mc					051-025-008-55-001	18.428295, 66.78618	\$ 123,000.00	
4064016317	Hatillo	Carr 787 Km. 1 Bo. Buena Vista	Lot: 96.24 Cuerdas Tax id:051-000-007-54-998, 051-000-007-36-001	Solar/Finca	96.24 cdas					051-000-007-54-998, 051-000-007-36-001		\$410,000.00	
4164002166B	Hatillo	Bo. Carrizales	Lot: 3,852 pc Tax Id: 011-086-033-60-000	Solar/Finca	3,852 mc					011-086-033-60-000	18.4167, 66.61531	\$54,300.00	
405-15	Humacao	Urb. Ciudad Cristiana, Calle Panama # N-36	Residencia 3/1, 827 p/c	Residencia	231 m/c	827 p/c	3	1		305-035-545-46-001	18.143913-65.786264	\$77,000.00	
1206-14	Humacao	433 Calle 18 , Verdemar, Punta Santiago	Residencia 4/1, 1,352pc	Residencia	346.57mc	1352pc	4	1			18.16274495684-3-65.75955896720-887	\$ 76,000.00	
1202-14	Humacao	Urb. Verde Mar #647	Residencia 3/1,872 p/c	Residencia	292.10 m/c	872 p/c	3	1		281-079-512-17-001	18.16306-65.76220	\$55,000.00	

# OREO	CITY	PROPERTY ADDRESS	PROPERTY DESCRIPTION	PROPERTY TYPE	SITE	GLA	BED ROOMS	BATH ROOMS	PKG	TAX ID	GPS	ASKING PRICE	PHOTO
804-14	Humacao	Cuidad Cristiana, B-102, C/2	Residencia de 3H/1B Gla 815pc y 236mc de terreno	Residencia	236mc	815pc	3	1		305-024-536-10-001	18.147246 -65.789581	\$70,000.00	
764001177	Humacao	PR 925 Km 1.2 Bo. Río Abajo	Lot: 3.49 Cuerdas Tax id: 281-000-007-22-000	Solar/Finca						281-000-007-22-000		\$ 56,000.00	
2164001439	Humacao	Reperto Pereyo # 14 Calle Orín	Area: 3,691 pc Lot: 817.73 mc, Tax id: 304-009-182-22-001	Comercial	817.73 mc	3,691 pc				304-009-182-22-001	18.151781, 65.82156	\$ 255,000.00	
316-13	Humacao	Ext. Verdemar Dev. # 937 Calle 38	Gla 875 pc 3/1 Lote 306 mc	Residencia	306 mc	875 pc	3	1			18.15918, 65.76275	\$60,000.00	
1005-14	Isabela	Urb. Ext. Medina, B-6, C/14	Residencia 3H/1B, Gla 829pc, Lote 364mc	Residencia	364mc	829pc	3	1			18.491691 67.017108	\$77,000.00	
12-32	Isabela	Bo Coto, Carr2 Km108	Residencia 3/2 , 1,172 p/c	Residencia	1,252 m/c	1,172 p/c	3	2		007-080-415-94-000	18.47563141- 67.001887103	\$165,000.00	
14-14	Isabela	Bo. Galateo Bajo Carr. 4474 Km 2.0 Int.	Finca 10 cuerdas	Solar/Finca	10 cdas							\$ 200,000.00	
564003338	Juana Díaz	PR 14 Km 16.3 Bo. Tijeras	Lot A: 5,287.18 mc Lot B: 10,429.24 mc Lot C: 3,652.46 mc Tax id: 367-033-250-08-000, 367-033-250-10-000, 367-033-250-10-000	Solar/Finca						367-033-250-08-000, 367-033-250-10-000, 367-033-250-10-000	18.049850, 66.487109	\$400,000.00	
1064026212	Juana Díaz	Km. 5.0 Sr 512 Bo. Collores Y Villalba	Area: 13 cuerdas	Solar/Finca	13 cdas							\$ 60,000.00	
1164001610	Juana Díaz	Sr 550 Bo. Guayabal, Sector Lajitas Lot 5	Lot 15,721.60mc (4 cdas)	Solar/Finca	15721.6mc					319-000-006-19-000	18.094423 -66.491453	\$ 32,000.00	
410-15	Juncos	Calle Tite Kcuret Alonso, I-20, Estancias de la Ceiba	Residencia 3/1, 798 p/c	Residencia	300 m/c	798 p/c	3	1		253-036-502-33-000	18.206495- 65.899903	\$82,000.00	
2564010369-1	Juncos	PR 198 km 18.1, Ceiba Sur Ward	Residencia 9/4, 3,807 p/c	Residencia	1,474 m/c	3,807 p/c					18.20579214124 24-65.89698046	\$133,000.00	
213-15	Juncos	Urb. Lirios Cala II, V-463, c/ San Lucas	Res. 3/2, 1,197 p/c	Residencia	397 m/c	1,197 p/c	3	2		253-001-479-01-000		\$130,000.00	
812-14	Juncos	Urb. Reparto Valenciano, Calle 14 #1-19	residencia 3/1, 826 p/c	Residencia	264 m/c	826 p/c	3	1		227-031-245-09-000	18.23672- 65.93361	\$85,000.00	
2564002422	Juncos	Interior of PR-198 Km. 6.3 Ceiba Sur Ward	Terreno de 1,001.95 mc	Solar/Finca	1,001.95 mc					253-035-213-35-000	18.2069991, 65.9081595	\$29,000.00	
4982001237	Lajas	# 27 calle San Blass	Lot: 8,489.64	Solar/Finca	8,489.64 mc							\$ 272,000.00	
501-15	Lajas	Bo. Costa, #48 Jazmin Jones de Cuesta Blanca	Residencia 4/1, 1,052 p/c	Residencia	352 m/c	1,052 p/c	4	1		406-005-031-08-001	17.9958129- 66.9717416	\$80,000.00	
15-12	Lajas	Urb. Villasde la Bahia, calle 5 #D-5	Residencia 3/2GLA 2137pc	Residencia	867mc	2,137pc	3	2		404-060-239-72-000		\$ 263,500.00	















# OREO	CITY	PROPERTY ADDRESS	PROPERTY DESCRIPTION	PROPERTY TYPE	SITE	GLA	BED ROOMS	BATH ROOMS	PKG	TAX ID	GPS	ASKING PRICE	PHOTO
1209-11	Lajas	Bo. Santa Rosa Carr. 321 Km 1.4	Residencia 2/1 Gla 802 pc Loter 673.40 mc	Residencia	673.4 mc	802 pc	2	1			18.06007, 67.04088	\$54,000.00	
514-13	Las Piedras	C-44 calle Rafaela,Paseo los Artesanos	Residencia	Residencia	358 m/c	1,751 p/c	4	2.5		253-100-440-21-000	18.18590434341 .38- 65.87023450565 .34	\$178,000.00	
2564011468	Las Piedras	Lot 10 SR 198, Km 24.2, Int. Collores	Local comercial de 6,257 pc, 900 mc	Comercial	900 mc	6,257 pc						\$240,000.00	
703-15	Loiza	Condominio Costa Mar Beach Village West, Apt. 401	Apartamento 3/2.5, 2,254 p/c	Apartamento		2,254 p/c	3	2.5		066-015-899-01-121		\$255,000.00	
09-33	Manatí	Bo. Río Arriba Saliente Carr 6685 Km.6.1	Local comercial 11,776pc / Lote 4,889mc	Comercial	4,889 mc	11,776 pc						\$ 250,000.00	
4064021386	Manatí	Carr. 149 Km 8.3 Urb. Río Arriba Saliente	Lot: 38 Cuerdas	Solar/Finca	38 cdas							\$650,000.00	
4064021458B	Manatí	Lot 10 Baldorioty Stret Corner Georgetti Street Pueblo Ward	Comercial GLA 3,510 sf 2 units	Comercial	195 sm	3,510 sf				056-022-029-14-000	18.427712 -66.493719	\$58,000.00	
4064018988	Manatí	SR. 670 Km 1.1 Cordoba Davila Sector Sur Ward	Solar de 956mc	Solar/Finca	956 sm					056-033-119-13-001		\$ 130,000.00	
14-04	Manatí	Cond. Nuevas Villas de Manatí Apto. X-201	Apartamento 3-2 1,108pc 2 pkgs	Residencia		1,108 pc	3	2	2			\$80,000.00	
4064021458A	Manatí	Lot 8 Baldorioty Stret Corner Georgetti Street Pueblo Ward	Comercial GLA 3,510 sf 2 units	Comercial	195 sm	3,510 pc				56-022-029-14-000		\$50,000.00	
4064019294	Manatí	H7 Calle 6, Villa Evangelina	Residencia 3/1, 715 p/c	Residencia	568 m/c	715p/c	3	1		056-044-228-39-000	18.423214- 66.480413	\$65,000.00	
14-12	Maunabo	Cond. Villas del Faro Apto. 1303	Apartamento 3-2 1,098pc 2 pkgs	Residencia		1,098 pc	3	2	2			\$115,000.00	
609-15	Mayagüez	Urb. Los Versalles # 25, Bo Río Cañas Abajo	Residencia 4/3.5, 4,022 p/c	Residencia	1,819 m/c	4,022 p/c	4	3.5		208-041-858-28-000	18.2346- 67.1215	\$256,000.00	
11-54	Mayagüez	Urb. Eugenio María de Hostos Lote # 33 Calle Chardón	Solar 2,173mc	Solar/Finca	2,173 mc							\$87,000.00	
14-07	Mayaguez	Bo Sabalos, calle Arnaldo Sevilla esquina Virginia # 59	Local Comercial, 2,668 p/c	Comercial	136.95 m/c	2,668 p/c				233-047-305-01-901	18.2025- 67.1469	\$135,000.00	
664010797	Mayagüez	Edif. Plaza Las Colinas PR 106 Km 5.5 Bo. Quemado	Commercial: 7 Apartamentos: 6 Pkg, 20 Area: 1,322.429mc (Commercial: 850.71 mc / Residencial:572 mc)	Comercial								\$300,000.00	
13-50A	Mayagüez	Bo. Salud calle San Rafael # 138	Edf Comercial con 2,204 pc en solar de 221.43mc	Comercial	221.43 mc	2,204 pc						\$ 158,000.00	
13-50B	Mayagüez	Bo. Salud calle San Rafael esq. Liceo	Solar de 660.36mc	Comercial	660.36 mc							\$ 62,000.00	















# OREO	CITY	PROPERTY ADDRESS	PROPERTY DESCRIPTION	PROPERTY TYPE	SITE	GLA	BED ROOMS	BATH ROOMS	PKG	TAX ID	GPS	ASKING PRICE	PHOTO
13-52	Mayagüez	Medical Center Plaza Bo. Guanajibo Carr. 2 Km. 158.6	Local comercial de 6571.09pc	Comercial		6,571.09 pc						\$335,000.00	
13-56	Mayagüez	Bo. Quebrada Grande Carr. 348 km 4.0	Solar de 5.83 cuerdas	Solar/Finca	5.83 cdas							\$ 74,000.00	
13-59	Mayagüez	Com. Río Hondo Calle El Jeque # 69	Residencia 2-1 720pc en solar 340.80mc	Residencia	340.8 mc	720 pc	2	1				\$50,000.00	
317-13	Mayagüez	Bo. Montoso Calle 2 Lot # 84	Gla 770 pc 3/1 Lote 401mc	Residencia	401 mc	770 pc	3	1			18.195038, 367.04465	\$20,000.00	
4064022370	Morovis	S.R. 567 km 5.7 Int. Capilla Sector, Bo Pastos	Residencia de 6H/3B Gla 2,011pc en solar de 625.25mc	Residencia	625.25mc	2,011pc	6	3			18.267499 -66.436042	\$ 116,000.00	
411-13	Naguabo	5-D Urb. Santo Tomas, Naguabo	Residencia de 3H/2B Gla 905 Terreno de 344mc	Residencia	344 mc	905 pc	3	2			18.199642 -65.712946	\$ 75,500.00	
54615078	Naguabo	Bo. Dagua calle 2 # 181	Residencia 3/1, 1,091 pc, 3,122 mc	Residencia	1,091 mc	3,122 mc	3	1				\$75,000.00	
2564011249	Naguabo	Urb. Tropical Beach Dev. # 19	4/2, Area: 969pc, Site: 619 mc	Residencia	619 mc	969 pc	4	2				\$ 51,260.00	
502-14	Naguabo	#12 Ruiz Belvis St., El Duque Wd.	GLA 937 pc, 3/1, 400 mc	Residencia	400 mc	937 pc	3	1				\$ 64,000.00	
12-41	Peñuelas	Bo. Tallaboa Parcela 72	Residencia 3-2, 1,259pc en solar de 1000mc	Residencia	1,000 mc	1,259pc	3	2				\$60,000.00	
1164000968	Peñuelas	Carr 132 Km 8.0 Bo. Santo Domingo	Lot: 3,930 mc	Comercial	3,930 mc							\$ 245,000.00	
864002564C	Ponce	Bo Cotto Laurel PR- 506 Km 1.2 int. Lote #- 44 Avenida San Cristóbal	20,438.05 square meters equivalent to 5.20 'cuerdas	Solar/Finca	20,438.05 mc					366-000-007- 15-000	18.04099 -66.54391	\$ 470,000.00	
1064022342	Ponce	Urb. Lirios Del Sur Calle A-1	Area:1,306 s.f. Tax id: 411-029-111-74- 001	Comercial		1,306 pc				411-029-111- 74-001		\$80,000.00	
1164000853	Ponce	Bo. Canas # 344 calle Villa	Area: 5,583 pc Lot: 718.83 mc	Comercial	718.83 mc	5,583 pc						\$ 275,000.00	
1164001549	Ponce	Calle Molina # 6	5/3, Area: 1,323 pc Site: 99.7 mc	Comercial		1,323 pc	5	3				\$ 64,000.00	
408-13	Ponce	Cond. Ileana Apto. 4-A	GLA 1,570, 2/1	Apartamento		1,570	2	1				\$88,000.00	
14-35	Ponce	Lirios del Sur E-20 (2711), Ponce	Residencia 3/1, 855 pc en solar de 225 mc	Residencia	225 mc	855 pc	3	1				\$ 73,000.00	
5461035452	Rincon	Condominio Sea Beach Village, Apto 103	Apartamento 2/2, 1,006 p/c	Apartamento		1,006 p/c	2	2		124-030-109- 23-003	18.3327- 67.2508	\$155,000.00	










# OREO	CITY	PROPERTY ADDRESS	PROPERTY DESCRIPTION	PROPERTY TYPE	SITE	GLA	BED ROOMS	BATH ROOMS	PKG	TAX ID	GPS	ASKING PRICE	PHOTO
5461041721	Rincon	Cond.Sea Beach Village , Apt. # 202	Apartamento 2/2, 1,006 p/c	Apartamento		1006 p/c	2	2		124-030-109-23	18.33277012-67.25086384	\$152,000.00	
15-03	Rio Grande	Cond Casa del Mar II Apt 2615	Apartamento 1H/2B Gla 929sf Piso 3	Apartamento		929sf	1	2	1	091-028-329-25-127	18.39661-65.76773	\$ 177,000.00	
364000271	Rio Grande	PR-3 Marginal Street, KM 20.3 Cienaga Baja Ward		Residencia	3,993 m/c					090-000-006-30-000	18.377192-65.866301	\$415,000.00	
15-01	Rio Grande	Bo. Guzman Abajo, Carr 956, km 0.5	Lot 10.5050 cdas	Solar/Finca						118-008-368-05-000		\$210,000.00	
12-46	Río Grande	Río Grande Pueblo Calle 2 # 39	Residencia 2-1, 552pc en solar de 144mc	Residencia	144 mc	552 pc	2	1				\$50,000.00	
11-78	Río Grande	Urb. Villas de las Brisas Apto. 7A Cluster 4	Apartamento 2-2.5, 2,106pc, 2 pkgs	Apartamento		2,106 pc	2	2.5	2			\$251,000.00	
564010327	Río Grande	Cond. Villas de Las Brisas Apt 32-A	Apt. 2/3 GLA 1,787 pc	Apartamento		1,787 pc	3	3	2	091-000-009-29-072	18.387513 & -65.763836.	\$ 280,000.00	
464003111	Río Grande	Bo. Ciénaga Baja # 537 Las Dolores	6/2, Area: 2,423 Lot	Casa		2,423 pc	6	2				\$ 79,000.00	
3601810785	Río Grande	Urb. Vista De Yunque Mar Calle 1 Lote # 24	Lot: 2,373 mc Tax Id: 091-047-414-05	Solar/Finca	2,373 mc					091-047-414-05		\$118,650.00	
809-12	Río Grande	Cond. Beacon Hill Terrace Apt # 206-B	693 pc, 4,1,1, 1 parking	Apartamento		693 pc	1	1	1			\$120,000.00	
11-116	Río Grande	Urb. Alturas de Río Grande Calle 2 # 107-C	Residencia 3-1 981pc en solar de 307mc	Residencia	307 mc	981 pc	3	1				\$80,000.00	
5461013931	Sabana Grande	Carr. 132 Rd Km 6.7 Bo. Susa Lote B	Lot: 1,965.1978 mc	Solar/Finca		1,965.1978 mc						\$ 100,000.00	
13-10	Sabana Grande	Carr. 369 Km 1.6 Int. Bo. Machuchal	Residencia 3-1, 763pc en solar de 400mc	Residencia	400 mc	763 pc	3	1				\$ 70,000.00	
802-14	Salinas	Parcelas Vazquez #175, C/13	GLA 754 sf with a RC 3/1 on a 2,387.72 sm	Residencia		2,387.72mc	754	3	1			\$ 68,000.00	
564002896	Salinas	Carr 180,km. 2.4	Solar 23.0259 cuerdas	Solar/Finca						417-000-007-28-000		\$350,000.00	
1164000052	Salinas	Bo. Coco # 5 Calle José De Diego	Edificio 2,899, terraza 3,860, Lot : 1,000mc	Comercial	1,000 mc							\$172,000.00	
1102-13	Salinas	Lot 7(14) Ave. Pennsylvania, Sector Godreau	Residencia 3/2, 1,920 p/c	Residencia		1,920 p/c	3	2		417-055-315-74-000	17.980530-66.28456	\$172,000.00	
108-13	Salinas	Urb. Llano de Providencia E-13 Calle 5	3H/1B, 830 pc, 372 mc	Residencia	372 mc	830 pc	3	1				\$60,000.00	

# OREO	CITY	PROPERTY ADDRESS	PROPERTY DESCRIPTION	PROPERTY TYPE	SITE	GLA	BED ROOMS	BATH ROOMS	PKG	TAX ID	GPS	ASKING PRICE	PHOTO
1004-14	Salinas	Urb. Las Mercedes #19, Calle 12	Residencia 3/1, 844 p/c	Residencia	299 m/c	844 p/c	3	1			17.98086-66.2909	\$75,000.00	
564002896A	Salinas	Carr. 180 Km 2.4 Pueblo	Solar de 23 cuerdas	Solar/Finca							17.971216-66.29857	\$415,000.00	
419-13	San Juan	Cond. Quintana Apt. 804-A	Apartamento 1,1, 457 p/c	Condominio		457 pc	1	1	1			\$18,000.00	
102-15	San Juan	Condominio Torres de Cervantes, Apto.A-1005	Apartamento 3/1, 915 p/c	Condominio		915 p/c	3	1		087-008-039-09-133		\$78,000.00	
12-81	San Juan	Las Cumbres, Bo. Caimito calle Emiliano Pol # 4-A	Local comercial 3 plantas de 7,768pc en solar de 881mc	Comercial	881 mc	7,768 pc						\$210,000.00	
12-13	San Juan	Urb. Roseville Lote A Bo. Tortugo	Solar Residencia 2,232mc	Solar/Finca	2,232 mc							\$74,000.00	
264011993	San Juan	Lot 1023 3 SO, St.. Reparto Metropolitano		Commercial	350mc	1,573 pc				086-047-516-11-802	18.392150-66.08540	\$ 65,000.00	
264011993	San Juan	350 Street Corner, San Patricio Avenue	Local Comercial 759.61 mc.	Commercial	759.61mc	5,684 pc				086-037-510-01-802	18.233508-66.050832	\$ 370,000.00	
15-24	San Juan	Cond Darlington, Unidad #605,6to piso	Oficina Comercial #605,, 426 p/c ,	Comercial		426 p/c				087-012-463-12-051	18.400743-66.05578	\$46,000.00	
15-08	San Juan	Cond. Villa Universitaria Apto. #B-101	Apartamento 2/1, 1pkg,Piso1.	Apartamento		743pc	2	1	1	115-032-821-19-009	18.36473-66.04767	\$ 97,000.00	
15-23	San Juan	Condominio Darlington , Unit #606	Oficina Comercial #606, 394p/c, HOA \$108	Comercial		394 p/c				087-012-463-12-052	18.400743-66.05578	\$43,000.00	
12-86	San Juan	Urb. Pto. Nuevo Ave. de Diego # 402	Local comercial 2 pisos, 4,323pc en solar de 288mc	Comercial	288 mc	4,323 pc						\$ 424,000.00	
203-15	San Juan	Cond. Forimar Gardens, Edif. #5, Apto I-103	Apartamento 2/1,1er piso, 1pkg, 798 p/c	Apartamento		798 p/c	2	1		087-055-171-05-131	18.385767-66.032969	\$80,000.00	
164019410	San Juan	Lot 352 (13), calle Juan A. Dávila, Urb Roosevelt	Solar de 320mc. Zonificación R-I	Solar/Finca	320mc					062-050-121-11-001	18.42112158-66.06572053	\$ 144,000.00	
15-02	San Juan	Bo Rio Piedras Carr William John, Edif 1059	Locales comerciales 1,2,3 Local 1 GBA 396.45sf Local 2 GBA 568.75sf Local 3GBA 355.45sf Solar 365.769sm	Comercial	365.769mc						18.399552-66.04581	\$ 152,000.00	
5461021333	San Juan	Calle Frontera # H-51 Villa Andalucia		Comercial	350 m/c	1,782 p/c					18.38251-66.03054	\$155,000.00	
564014416	San Juan	# 308-310 calle Duffaut, Santurce	Edificio Comercial	Comercial	181 mc / 150 mc	1,954 pc / 1,614 pc			16	040-059-099-27-901		\$ 250,000.00	
664005357	San Juan	Carr #176 Km. 11.2 Cupey Alto	Lot: 8.98 Cuerdas Tax Id: 144-055-198-01	Solar/Finca	8.98 cdas					144-055-198-01	18.3225-66.0356	\$ 180,000.00	

# OREO	CITY	PROPERTY ADDRESS	PROPERTY DESCRIPTION	PROPERTY TYPE	SITE	GLA	BED ROOMS	BATH ROOMS	PKG	TAX ID	GPS	ASKING PRICE	PHOTO
4982000832	San Juan	Ave. Fernandez Juncos, Miramar	Lot: 1,781 s.m. Tax id: 040-037-740-02, 040-037-740-03	Solar/Finca	1,781 mc					040-037-740-02, 040-037-740-03	18.4544, 66.0872	\$ 925,000.00	
4982000883	San Juan	Urb. Las Mercedes Monacillo Calle Ganges Esq. Paraná	Industrial Land Lot 2,234 mc	Solar/Finca	2,234.88 mc							\$ 510,000.00	
113-13	San Juan	Cond. Torres de Cervantes Apt. 616	Gla 919 pc 3/1 2 Parkings	Apartamento		919 pc	3	1	2		18.4029, 66.0139	\$62,000.00	
1201-13	San Juan	Urb. Buenos Aires M-12 Bo. Sabana Llana	3H/1B, 693 pc, 345 mc	Residencia	345 mc	693 pc	3	1				\$ 66,000.00	
13-16	San Juan	Urb. Caparra Terrace Ave. De Diego # 808	Local Comercial de 2,209pc en solar de 237.50mc	Comercial	237.50 mc	2,209 pc						\$ 165,000.00	
498000883	San Juan	Urb. Las Mercedes , Calle 1, Lot 6	Local Comercial, 2,234.88 m/c	Comercial	2,234.88 m/c					086-070-293-01	18.382615- 66.063523	\$510,000.00	
14-46	San Juan	Bo. Monacillos Urb. Caparra Terrace Ave. Jesus T. Piñero #1529	Local comercial 6,267pc en solar de 753mc	Comercial	753mc	6,267pc				086-006-201-26-001		\$ 650,000.00	
13-24	San Juan	Cond. Del Valle Apt 306 calle Magdalena, Santurce	Apt 1-2, 930pc, 2pk	Apartamento		930 pc	1	2	2			\$110,000.00	
13-38	San Juan	Cond. Le Mans Ste # 702 & # 704	Local comercial de 685.49pc	Comercial		685.49 pc						\$70,000.00	
701-15	San Juan	Condominio Santa Maria II. Apto. 208	Apartamento 3/1,776 p/c	Condominio		776 p/c				087-040-006-63	18.394603- 66.002534	\$72,000.00	
13-41	San Juan	Urb. Pto. Nuevo calle Arabia Esq. Alpes 1007	Local comercial de 1,996pc en solar de 291.37mc	Comercial	291.37 mc	1,996 pc						\$159,000.00	
13-42	San Juan	Urb. Caparra Heights Ave. Escorial Esq. Elida # 1487	Local comercial de 2,387pc en solar de 463.75mc	Comercial	463.75 mc	1,287 pc						\$270,000.00	
13-60	San Juan	Urb. Villa Andalucia Ave. Frontera Carr. 181	Local comercial 3,558pc	Comercial		3,558 pc						\$400,000.00	
14-15	San Juan	Bo. Santurce Calle Las Palmas Esq. Condado # 804	Local comercial 12,442pc en solar de 12,812mc	Comercial	12,812 mc	12,442 pc						\$600,000.00	
264012507A	San Juan	Km 0.6 Carr. 844 Cupey Bajo	Solar de 3 cuerdas	Solar/Finca	3 cdas					115-003-226-12-001, 115-003-226-50		\$ 890,000.00	
264012507B	San Juan	Lot # B-49 Urb. Sagrado Corazón	Lot: 2,550 mc	Solar/Finca	2,550 mc						18.3724, 66.0481	\$ 128,000.00	
264012507C	San Juan	Urb. Sagrado Corazón Lot # B-50	Lot: 2,550 mc	Solar/Finca	2,550 mc							\$215,000.00	
1222-12	San Juan	Urb. Roosevelt Dev., #287 C/Ramon Ramos, San Juan	Residencia de 4H/3B Gla 1,420pc en terreno de 155mc	Residencia	155 mc	1,420 pc	4	3			18.41857 -66.06492	\$ 157,000.00	

# OREO	CITY	PROPERTY ADDRESS	PROPERTY DESCRIPTION	PROPERTY TYPE	SITE	GLA	BED ROOMS	BATH ROOMS	PKG	TAX ID	GPS	ASKING PRICE	PHOTO
302-14	San Juan	Cond. Torre de Cervantes Apt. 513 Edif A	3H/1B, 913 pc, 1 Parkings	Apartamento		913 pc	3	1	1			\$57,000.00	
310-12	San Juan	Carr 1 Km 18.7 Comunidad Dulce Bo. Caimito Bajo	Residencia 2/2GLA 804 pcSite 724.76	Residencia	724.76 mc	804 pc	2	2			18.3495, 65.056609	\$87,000.00	
310-13	San Juan	Cond. Torres de Cervantes Apt 1213A	Apartamento 3-1, 1 pkg	Apartamento			3	1	1			\$60,000.00	
316-12	San Juan	Urb. Eleanor Roosevelt H-1 Ext.	Comercial Edificio 2 pisos, GLA 6,621 pc, Lote 426.42 mc, parkings 9	Comercial	426.42 mc	6,621 pc			9			\$605,000.00	
14-02	San Juan	Condomonio Plaza de Diego Apt 5-C	2H/2B/2Estacionamientos GLA 1,824	Apartamento			1,824pc	2	2	2		\$ 333,000.00	
14-03	San Juan	Condominio Plaza de Diego Apt 6-C	2H/2B/2Estacionamientos GLA 1,824	Apartamento			1,824pc	2	2	2		\$ 333,000.00	
423-13	San Juan	Cond. Las Violetas Apt. 102	GLA 952 mc, 5/2/2, HOA \$ 104.00	Apartamento		952 pc	2	2				\$ 154,000.00	
510-13	San Juan	Cond. Madrid Plaza Apt. 1406	1,157 (7-3-1) GLA, 1 parking	Apartamento		1,157 pc	3	1				\$68,000.00	
609-12	San Juan	Cond. San Ignacio Apt. 6F	Condominio 1/1 GLA 599 pc Parking 1	Apartamento		599 pc	1	1	1		18.3879, 66.6929	\$77,000.00	
811-12	San Juan	Urb. Villa del Carmen Calle de Diego # 465	One story Building Gba 2,250 pc Lote 300 mc	Comercial	300 mc	2,250 pc						\$160,000.00	
825-13	San Juan	Urb. Park Gardens # J-20 calle Maracaibo	GLA 2,136 pc, 9/3/3, 450 mc Site	Residencia	450 mc	2,136 pc	3	3				\$165,000.00	
14-39	San Juan	Bo. Hato Rey Calle Mayaguez #78, San Juan	Local comercial 2,545 pc en solar de 422.83 mc	Comercial	422.83 mc	2,545 pc						\$123,000.00	
15-25	San Juan	Calle Elma # 602, Urb. Caparra Heights	Residencia 3/1, 957 p/c	Residencia	501 m/c	957 p/c	3	1		086-005-206-02-001	18.4046-66.0946	\$142,000.00	
907-14	San Juan	Lot 152 (16) Calle Odonell, Viejo San Juan	residencia 2/2.1, 1,692 p/c	Residencia	250 m/c	1,692 p/c	2	2.1		022-093-038-09-001	18.4668-66.1126	\$372,000.00	
464003998	San Juan	Suite # 1 Borinque Tower Center Roosevelt Ave. - Commercial	Local comercial 4,933 pc	Comercial		4,933 pc				062-075-126-38-210	18.412487, 66.0956568	\$ 500,000.00	
264012494	San Juan	Ave. De Diego # 515, Pto Nuevo	Local comercial 1,489 p/c	Comercial	252 m/c	1,489 p/c				062-086-128-62-001	18.4092-66.0883	\$230,000.00	
14-26	San Juan	Edif. 553 Calle Trigo Apto. 4	Apartamento 4-2 2,323pc	Apartamento		2,323pc	4	2				\$ 292,000.00	
204-15	San Lorenzo	Calle 7,# 308, Bo. Roosevelt	Residencia 3/1, 780 p/c	Residencia	112.53 m/c	780 P/C	3	1		252-066-002-15-001	18.11787-65.57893	\$61,000.00	

# OREO	CITY	PROPERTY ADDRESS	PROPERTY DESCRIPTION	PROPERTY TYPE	SITE	GLA	BED ROOMS	BATH ROOMS	PKG	TAX ID	GPS	ASKING PRICE	PHOTO
1102-14	San Sebastian	Bo Calabazas, Solar 2, Carr #435, KM 1.0 Int.	Res. 5/2, 1,712 p/c	Residencia	1,000 m/c	1,712 p/c	5	2		129-085-394-06-000	18.314881-66.970838	\$95,000.00	
12-08	San Sebastián	Bo. Altosanto y Sonador	Finca 104.35 cuerdas	Solar/Finca	104.35 cdas							\$ 86,000.00	
14-34	Santa Isabel	Urb. Praderas del Sur #C-31(331)	Residencia 3/1, 877 pc en solar de 300 mc	Residencia	800 mc	877 pc	3	1				\$ 90,000.00	
564007240	Toa Alta	Carr. 167 & 827 Bo. Ortiz	Lot: 77.77 Cuerdas, Tax id: 141-000-004-74-000	Solar/Finca	77.77 cdas					141-000-004-74-000	18.330984, 66.20777	\$389,000.00	
4982001296	Toa Alta	Carr 823 Km. 8.0 Bo. Río Lajas	Lot: 25.46 cuerdas Tax id: 111-000-001-10-001	Solar/Finca	25.46 cdas					111-000-001-10-001		\$230,000.00	
15-04	Toa Alta	Urb Paseo Alta Vista F-5 calle Paseo Alegre	Propiedad de 4Habitaciones/2Baños Gla 1,718pc, Solar de 345mc	Residencia	345mc	1,718pc	4	3		112-048-526-50-000	18.359715 -66.204372	\$ 185,000.00	
506-10	Toa Alta	Carr # 2 Int. Km 18.6 Bo. Mucarabones	Raw Land 29.88 Cuerdas	Solar/Finca	29.88 cdas						18.39744, 66.2320	\$1,030,000.00	
5461021341	Toa Baja	Bo Candelaria Lot 11 PR 863 Km 2.5	Terreno de 817.044mc	Solar/Finca	817.044mc					084-049-028-67-000	18°23'22.60"N, -66°11'51.72"W	\$ 40,000.00	
306-15	Toa Baja	Comm Rural Sabana Seca, Calle Francia #828	Residencia 3/2, 1299 p/c	Residencia		1,299 p/c	3	2			18.42579-66.17082	\$96,000.00	
624-13	Toa Baja	Avenida Amalia Paoli # HP-14 Urb. Levittown	C-1 Zoning, GLA 1,450 pc, Lote 234.60 mc, 4 Parking	Comercial	234.60 mc	1,450 pc			4		18.477679-66.333230	\$80,000.00	
15-17	Trujillo Alto	Cond. Rivieras del Rio, Apto A-4, #1021, 1135 p/c	Apartamento 3/2, 2 pkg, 1135 p/c	Apartamento	105.52 m/c	1,135 p/c	3	2		144-019-685-72-020	18.33597-66.01047	\$130,000.00	
401-15	Trujillo Alto	Cond. Woodlands, Apto. L-104, 4 piso	Apto. 3/2, 1282p/c	Condominio		1,262 p/c	3	2		087-098-031-37-108	18.37346-66.0135	\$125,000.00	
2464000243	Trujillo Alto	PR 175, km 9.4, Carraizo Ward	Local Comercial 9,774 p/c	Comercial	1,285.40	9,774 p/c				144-019-247-03-000		\$239,000.00	
5461036906	Trujillo Alto	Con. Parque San Luis Apt, 23-B	Apto 2/2, 1,186 p/c, Piso3	Condominio		1,186 p/c	2	2		087-099-714-02-047	18.37398-66.00878	\$122,000.00	
12-35	Vega Alta	Cond. Royal Palm Apt.G-101	Apartamento 4-3, 3,536pc, 2pks	Apartamento		3,536 pc	4	3	2			\$218,000.00	
14-17A	Vega Alta	Bo. Espinosa, Vega Alta Industrial Park. Calle 1 y 2, # 7 y # 8	Local comercial 41,740pc en solar de 1.42 cuerdas	Comercial	1.42 cdas	41,740 pc						\$1,175,000.00	
14-17B	Vega Alta	Bo. Espinosa Vega, Alta Industrial Park. Calle 1 y 3, Lot 17	Local comercial 43,250pc en solar de 1.62 cuerdas	Comercial	1.62 cdas	43,250 pc						\$1,500,000.00	
201-13	Vega Alta	Bo. Bajura # 31 Calle Higuero	2H/ 1B, GLA 1,137 pc, 587 mc	Residencia	587 mc	1,137 pc	2	1				\$79,000.00	

# OREO	CITY	PROPERTY ADDRESS	PROPERTY DESCRIPTION	PROPERTY TYPE	SITE	GLA	BED ROOMS	BATH ROOMS	PKG	TAX ID	GPS	ASKING PRICE	PHOTO
15-20	Vega Alta	Bo. Maricao, Carr #6677, km. 1.0, Lot 23	2 Unidades, 2/1 each, 1671.20 p/c, 768 p/c	Residencia		1,671.20				082-086-119-19-001	18.334580-66.257241 y 18.37884163-6634258502	\$95,000.00	
201-15	Vega Baja	Urb. Villa Real J-3, Calle 9	Residencia 5/2, 1,712 p/c	Residencia	325 m/c	1,712 p/c	5	2		035-069-087-13-001	18.4479-66.3832	\$94,000.00	
13-17	Vega Baja	Carr 2 Km 34.8 Bo. Ceiba	Local Comercial de 23,287pc en solar de 3,930.11mc	Comercial	3,930.11 mc	1671.20 p/c y 768 p/c	N/A	N/A	N/A			\$475,000.00	
431-13	Vega Baja	Ocean Front, c/1, #39	Residencia 5/3, 2,990 p/c, Piscina	Residencia	1,524.09m /c	2,990p/c	5	3		017-032-327-62-000	18.486121-66.42487061	\$245,000.00	
1011-12	Yabucoa	Comunidad Ingenio Aguacate # 47	Multy Family 7/3 GLA 2,378 pc Lote 533 mc	Residencia	533 mc	2,378 pc	7	3			18.08298, 65.87548	\$97,000.00	
1106-11	Yabucoa	Carr. 920 Km 5.5 Bo. Jacanas	Residencia 3/2 Gla 2,218 pc Lote 1,1965 mc	Residencia	11,965 mc	2,218 pc	3	2			18.0831, 65.9226	\$140,000.00	
5461012154	Yabucoa	Sector Limones KM 14 PR 902 La Laura	Residencia 3H/1B Gla 747pc terreno 240mc	Residencia	240 mc	747 pc	3	1			18.06982 - 65.88956	\$ 67,000.00	
2564006933	Yabucoa	Bo. El Negro Camino nuevo Lot # 270	Residencia 6/2 1,568, pc	Residencia	1,000 mc	1,568 pc	6	2			18.039184 - 65.84956	\$ 74,500.00	
09-64	Yauco	Las Torres Navel Local C 205	Local comercial de 1,048 pc	Comercial		1,048 pc						\$63,000.00	

Todas la propiedades se venden "AS IS" (como están, donde están), no somos responsables por defectos estructurales o de construcción, ya sean visible u ocultos.

Precios están sujetos a cambio sin previo aviso.

Los Corredores de Bienes Raices deberán reportar las visitas a las propiedades mediante documento firmado y enviado por email a propiedadesreposeidas@orientalbank.com.

Para información favor comunicarse con los siguientes ejecutivos de venta:

Mariana Claudio 787-220-1331 , Reinaldo Galindo 787-688-3912, Sigfredo Santana 787-777-2964 ó 661-5262 o Myrna Olivera 787-605-9344 ó 787-777-2663

Leyenda

 Contrato Exclusividad